

REGIONE EMILIA-ROMAGNA  
UNIONE COMUNI MONTANI ALTA VAL D'ARDA  
Piazza del Municipio – 29014 – Castell'Arquato (PC)

LEGGE REGIONALE N. 2/04 E S.M.I.  
“Legge per la Montagna”

---

---

PROGRAMMA TRIENNALE  
DI INVESTIMENTO 2018-2020

---

---


Castell'Arquato, aprile 2018

REDATTO

Il tecnico Incaricato

Claudio Celaschi

(Resp. C.T. dell'Unione Alta val Nure)



REGIONE EMILIA-ROMAGNA

UNIONE COMUNI MONTANI ALTA VAL D'ARDA

Piazza del Municipio – 29014 – Castell'Arquato (PC)

LEGGE REGIONALE N. 2/04 E S.M.I.  
“Legge per la Montagna”

---

---

**PROGRAMMA TRIENNALE  
DI INVESTIMENTO 2018-2020**

---

---

Castell'Arquato, aprile 2018

**RELAZIONE GENERALE DESCRITTIVA**

REDATTO  
Il Responsabile Incaricato  
Claudio Celaschi  
(Resp. U.P. dell'Unione Alta Val Nure)



## PREMESSA.

L'Unione Comuni Montani Alta Val d'Arda presenta il suo primo "Piano Triennale", il quale è esclusivamente dedicato ai due Comuni montano della compagine che sono Morfasso e Vernasca.

Per la redazione del Piano Essa ha ritenuto di continuare ad avvalersi della collaborazione di chi ha sempre gestito le spettanze economiche a favore del territorio comunale dei sopra specificati Comuni in occasione dei Piani Annuali Operativi in seno alla estinta Comunità Montana, dove i predetti Comuni erano associati prima della estinzione di Questa, avvenuta nell'aprile 2015.

Fedele alle indicazioni della deliberazione di Giunta Regionale n. 392 del 19/03/2018 il presente Piano Triennale riguarda esclusivamente investimenti, concentrandosi sulla manutenzione straordinaria della viabilità comunale, bisognosa come essa è di riqualificazione ed ammodernamenti.

I Comune di Morfasso e di Vernasca, al momento, non dispongono di fondi atti ad impinguare le cifre del riparto operato con determinazione dirigenziale n. 5548/2018, pertanto gli importi delle varie annualità mantengono i medesimi valori economici complessivi.

Il presente Piano è composto da tre allegati:

- all. a) "Relazione Generale Descrittiva";
- all. b) "Schede Progettuali";
- all. c) "Riepilogo".

## *Un po' di storia.*

La Legge Regionale 20 gennaio 2004, n. 2 "Legge per la Montagna" e succ. mod., in particolare l'art. 8 recante: "Fondo regionale per la montagna", definisce che le risorse del Fondo regionale per la montagna, costituite dal riparto del Fondo nazionale per la montagna assegnate alla Regione Emilia-Romagna e dalle aggiuntive risorse regionali di cofinanziamento, sono destinati al trasferimento a favore degli Enti locali associativi di Comuni montani, i quali le utilizzano per il finanziamento degli interventi previsti nei programmi annuali operativi, e che la Regione ripartisce annualmente le risorse secondo i criteri e le modalità definiti dal Programma regionale per la montagna di cui all'art. 3 bis della stessa L.R. n. 2/2004.

La ripartizione che il competente "Servizio Programmazione Territoriale e Sviluppo della Montagna - Direzione Generale Programmazione Territoriale Negoziata, Intese, Relazioni Europee e Relazioni Internazionali" opera è posto sulla base del criterio: 60 per cento in proporzione alla superficie delle zone montane ricomprese nei rispettivi ambiti, mentre per il 40 per cento in proporzione alla popolazione residente nelle zone montane ricomprese nei rispettivi ambiti.

Tale criterio fu dapprima adottato dalla estinta Comunità Montana Valli del Nure e dell'Arda per la ulteriore ripartizione al proprio interno della quota globalmente disponibile; successivamente la metodologia venne interpretata in forma "inversa" e questo per attenuare che i Comuni con estensione colossale travolgero i più piccoli.

Nelle ultime pianificazioni pluriennali il criterio venne ancora rivisto. Nella situazione attuale viene confermato di mantenere il rapporto adottato ai tempi dell'ultimo esercizio della Comunità Montana Valli del Nure e dell'Arda, vale a dire rapporto 60 % popolazione e 40 % territorio.

Nel tempo sono state ripartite ed utilizzate le disponibilità finanziarie via via messe a disposizione della Regione e sono stati costituiti svariati Piani Annuali Operativi, sino a giungere al P.A.O. 2017, il quale è stato l'ultimo ad essere attuato col sistema dei Piani Annuali.

Oggi disponiamo della somma complessiva di € 194.171,07, la quale deve comprendere le tre annualità come ripartito dalla determinazione dirigenziale n.5538/2018.

Stante il perdurare della pesante "recessione" economica con conseguente crisi dei Bilanci comunali non è stato possibile, sia per i Comuni di Morfasso e di Vernasca che per l'Unione Comuni Montani Alta Val d'Arda, aggiungere fondi propri (come qualche volta avvenne nel passato della Comunità Montana) allo scopo di integrare ed impinguare le disponibilità offerte dal riparto.

## DEFINIZIONE DEGLI IMPORTI DEL “PIANO TRIENNALE 2018-2020”

*Dati per elaborazione del Piano.*

Disponibilità finanziaria complessiva € 194.171,07, che in forza del riparto regionale divengono:

---

Disponibilità riferita all'annualità 2018	€	83.216,17
Disponibilità riferita all'annualità 2019	€	55.477,45
Disponibilità riferita all'annualità 2020	€	55.477,45

---

Totale	€	194.171,07
--------	---	------------

Comuni aventi diritto in quanto riconosciuti montani: Comune di Morfasso e Comune di Vernasca.

Se la disponibilità economica complessiva risulta dal riparto di cui alla determinazione dir. n. 5538 del 19/04/2018, l'Unione Comuni Montani, al suo interno, manterrà il criterio utilizzato da predetto provvedimento, quindi 70 % territorio montano, mentre il 30 % sarà il “peso” della lunghezza della rete stradale comunale.

Quote che, come già preconizzato, i Comuni di Morfasso e Vernasca destineranno interamente alla realizzazione di opere di recupero ed ammodernamento della viabilità comunale più ammalorata, opere rientranti nella “Manutenzione Straordinaria”.

*Le motivazioni di una scelta tecnica legata alle viabilità.*

L'Appennino Piacentino è soprattutto ricco di vallette minori che danno vita ad un rutilante campionario di ambienti e paesaggi diversificati, eppure dotati di note ricorrenti e comuni a tutti.

Queste vallette minori contribuiscono a diversificare l'offerta turistica, a modificare il clima, insomma a rimescolare il paesaggio "imposto" dalle valli maggiori, creando così dei "microcosmi" oltremodo affascinanti.

Ad esempio, molti sostengono che il turista arrivi sì attratto dalle vallate maggiori, ma finisce sempre per innamorarsi di una vallecola a caso perché "... è più tranquilla" oppure "...è più verde" e comunque non è mai trafficata ed è lontana dai capoluoghi rumorosi.

In particolare, l'areale costituito dai territori comunali di Morfasso e di Vernasca si estende su più bacino, dal Chero allo Stirone, ma l'asse centrale è il corso del torrente Arda e numerosi sono i sottobacini, particolarmente ricchi di villaggi gradevoli da visitare, numerose iniziative di tipo "agrituristico" o "Bed & Breakfast".

Una adeguata viabilità viene sempre a favore un tipo di turismo escursionistico ed "eno-gastronomico", perché a muoversi in detto terreno sono per lo più famiglie o piccoli gruppi di escursionisti.

## RELAZIONE TECNICO-ANALITICA DEGLI INTERVENTI PREVISTI.

### *PREFATTIBILITA' AMBIENTALE.*

Con gli ormai numerosi Piani Annuali Operativi dedicati alla viabilità si è realmente voluto venire incontro a quelle popolazioni che da decenni scontano un ritardo sullo sviluppo complessivo di un determinato territorio a causa di una viabilità antiquata e negletta. Addirittura alcuni borghi ancora sono asserviti da tratte stradali ancora da pavimentare in bitumato e ciò è assai rattristante, considerando quale è la tipologia media delle automobili di oggi, assai più "tecnologiche" e performanti, ma, indubbiamente, più fragili meccanicamente.

Quindi soprattutto interventi di pavimentazioni ex novo e di ripavimentazioni di tratte dove il vecchio bitumato è troppo degradato per pensare ad un ripristino. Un occhio di riguardo viene anche riservato alla rete idrica di scolo (cunette stradali) elemento fondamentale per la durata di qualsiasi tratta viaria.

Le opere contenute nella presente previsione, attraverso il ripristino, riqualificazione ed ammodernamento della viabilità, mirano principalmente al:

- a) Miglioramento della qualità di vita degli abitanti;
- b) Miglioramento della raggiungibilità del luogo con riferimento soprattutto, alle attività di soccorso e protezione civile.

Le sopraccitate tipologie rientrano tra quelle diffuse dalla Comunità Montana Valli del Nure e dell'Arda, a favore dei Comuni associati, in virtù di appositi Accordi programmatici comuni.

Trattandosi di ciò le opere contenute nella progettazione sono eseguibili senza acquisire ulteriori autorizzazioni o Nulla Osta da parte di alcunché.

La fattibilità delle opere previste non contrasta colle vigenti norme protezionistiche.

Peraltro, la già nominata Comunità Montana valli del Nure e dell'Arda (dalle cui ceneri è nata la attuale Unione Comuni Montani Alta Val d'Arda), nel fregiarsi della qualificazione EMAS è sempre stata seriamente impegnata a rispettare al meglio le normative ambientali, più e meglio di qualunque altra realtà operativa.

Le maestranze impegnate nell'intervento (oltre che appartenere ad imprese qualificate per opere "OG3") saranno adeguatamente informate sulla condotta da tenersi durante l'esecuzione dei lavori.

Oltretutto le proprietà private, che costantemente sono finite al tracciato da sottoporre a miglioramento, pretendono particolari attenzioni tecniche nell'esecuzione dei lavori previsti, nel rispetto di quanto, nel tempo, è stato laboriosamente ottenuto e conservato.

Per ciò che concerne la segnaletica l'intenzione è di impiegare, per l'interno delle aree boscate o pascolive, la stessa metodologia già utilizzata dagli altri Enti proprietari di arterie stradali.

Nessun tipo di autorizzazione è necessaria per l'esecuzione dei lavori di cui trattasi.

#### Conformità agli strumenti.

Il Programma è dunque conforme agli obiettivi di programmazione locale e regionale in materia ed alle previsioni degli strumenti di pianificazione territoriale ed urbanistica.

Nel progetto che seguirà verrà specificatamente riportato il diagramma dei tempi di realizzazione delle opere.

#### Uso e Manutenzione.

Non si avvedono particolari discriminazioni circa l'uso della strada ad opere realizzate.

La manutenzione è ristretta all'osservanza di un sistema di monitoraggio continuo del tracciato e nel mantenere sgombre le banchine di monte dal materiale che, eventualmente potrà franare dal soprascarpa, per la sussistenza dei fenomeni gravitativi ben visibili.

Il Piano Triennale.

Dopo aver descritto quella che è l'ossatura del Piano, si può precisare che i tracciati interessati sono comunque sempre su sedime pubblico, rientranti nell'elenco "Strade Comunali ARS", aperti al pubblico e che ben concorrono a completare quanto fatto nelle annualità precedenti.

Negli allegati "B" e "C" sono puntualmente descritti sul piano tecnico economico gli interventi protagonisti.

Naturalmente nella annualità 2018 è stato indicato l'intervento più urgente e così per le due annualità successive cercando di far ricadere il beneficio su più frazioni possibili.

In fase programmatica si è preferito stabilire che la successiva fase progettuale venga rispettata la suddivisione in lotti funzionali che qui viene preconizzata, vuoi per il fatto che le opere riguardano Comuni diversi vuoi che la distanza fra i cantieri risulterebbe oltremodo notevole.



REGIONE EMILIA-ROMAGNA

UNIONE COMUNI MONTANI ALTA VAL D'ARDA

Piazza del Municipio - 29014 - Castell'Arquato (PC)

LEGGE REGIONALE N. 2104 E S.M.I.  
"Legge per la Montagna"

=====

**PROGRAMMA TRIENNALE  
DI INVESTIMENTO 2018-2020**

=====

Castell'Arquato, aprile 2018


**SCHEDE PROGETTUALI**

**REDATTO**

Il tecnico incaricato

Claudio Celaschi

(Resp. U.F. dell'Unione Alta val Nure)



## **ANNUALITA' 2018**

### **SCHEDA PROGETTUALE N. 1**

**COMUNE BENEFICIARIO: MORFASSO Lotto "A" e VERNASCA Lotto "B"**

#### **Intervento su viabilità comunale**

Lavori di miglioramento ed ammodernamento della viabilità in località "Strade di SAN MICHELE, CARIGNONE E TERUZZI" - LOTTO "A" - in Comune di Morfasso e strada "GRANELLI" - LOTTO "B" - in Comune di Vernasca, di complessivi € 83.216,17 così distribuiti:

- per lavori Lotto Funzionale Scorporabile "A"	27.500,00
- Oneri per la Sicurezza di Cantiere	400,00
- per lavori Lotto Funzionale Scorporabile "B"	33.500,00
- Oneri per la Sicurezza di Cantiere	500,00
<b>TOTALE LAVORI E SICUREZZA</b>	<b>61.900,00</b>
<b>SOMM.E A DISPOSIZIONE DELL'AMMINISTRAZIONE:</b>	
-Imprevisti €	4.298,17
-Importo I.V.A. 22 % pari ad €	13.618,00
-Spese Tecniche €	3.400,00
<b>Totale Intervento</b>	<b>83.216,17</b>

## **ANNUALITA' 2019**

### **SCHEDA PROGETTUALE N. 2**

**COMUNE BENEFICIARIO: MORFASSO Lotto "A" e VERNASCA Lotto "B"**

#### **Intervento su viabilità comunale**

Lavori di miglioramento ed ammodernamento della viabilità in località "Strade MALVISI-BERTONAZZI E GAZZOLA" - LOTTO "A" - in Comune di Morfasso e "Strade comunali di collegamento delle frazioni PODAROLI, GANDOLFI, BERTONI, MARTANI E VIGOLENO con la S.P. N. 12 in Comune di Vernasca - I° Stralcio" - LOTTO "B", di complessivi € 55.477,45 così distribuiti:

- per lavori Lotto Funzionale Scorporabile "A"	17.800,00
- Oneri per la Sicurezza di Cantiere	400,00
- per lavori Lotto Funzionale Scorporabile "B"	22.500,00
- Oneri per la Sicurezza di Cantiere	440,00
<b>TOTALE LAVORI E SICUREZZA</b>	<b>41.140,00</b>
<b>SOMME A DISPOSIZIONE DELL'AMMINISTRAZIONE:</b>	
-Imprevisti €	2.787,45
-Importo I.V.A. 22 % pari ad €	9.050,80
-Spese Tecniche €	2.500,00
<b>Totale Intervento</b>	<b>55.477,45</b>

## ANNUALITA' 2020

SCHEDA PROGETTUALE N. 3

COMUNE BENEFICIARIO: MORFASSO Lotto "A" e VERNASCA Lotto "B"

### Intervento su viabilità comunale

Lavori di miglioramento ed ammodernamento della viabilità in località "Strade PEDINA, CASALI, MONASTERO E CAPOLUOGO" - LOTTO "A" - in Comune di Morfasso e "Strade comunali di collegamento delle frazioni PODAROLI, GANDOLFI, BERTONI, MARTANI E VIGOLENO con la S.P. N. 12 in Comune di Vernasca – II° Stralcio" – LOTTO "B" - in Comune di Vernasca, di complessivi € 55.477,45 così distribuiti:

- per lavori Lotto Funzionale Scorporabile "A"	17.800,00
- Oneri per la Sicurezza di Cantiere	400,00
- per lavori Lotto Funzionale Scorporabile "B"	22.500,00
- Oneri per la Sicurezza di Cantiere	440,00
<b>TOTALE LAVORI E SICUREZZA</b>	<b>41.140 ,00</b>

SOLAME A DISPOSIZIONE DELL'AMMINISTRAZIONE:

-Imprevisti €	2.787,45
-Importo I.V.A. 22 % pari ad €	9.050,80
-Spese Tecniche €	2.500,00

---

<b>Totale Intervento</b>	<b>55.477,45</b>
--------------------------	------------------

scheda progetto annualità 2018

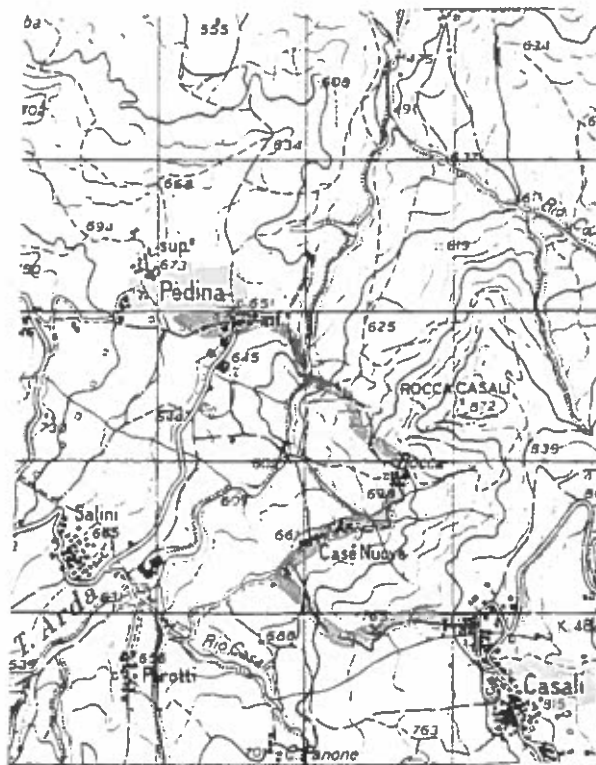
comune	UNIONE COMUNI MONTANI ALTA VAL D'ARDA		
titolo	Manutenzione straordinaria della strade: * S. Michele, Carignone e Teruzzi , in Comune di Morfasso (Lotto "a"); * Granelli in Comune di Vernasca (Lotto "b");		
dimostrazione carattere d'investimento pubblico	L'intervento di configura come manutenzione straordinaria di una tratta di strade comunali, oggi in gran parte ammalorate, allo scopo di ammodernamento e riqualificare i collegamenti di importanti frazioni coi capoluoghi.		
localizzazione dell'intervento	Le arterie stradali segnalate sono diffuse su un territorio assai vasto che spazia tra i Comuni di Morfasso e Vernasca e per la localizzazione degli interventi si rimanda alle planimetrie allegate.		
descrizione dell'intervento	Gli interventi consistono in: * scarifiche di pavimentazioni degradate ; * preparazioni del fondo e risagomature della sezione ; * pavimentazione ex-novo in bitumato ; * riprese di brevi tratte ammalorate ; * riprofilatura cunette stradali (localmente).		
risultati attesi	Riqualificazione generale del patrimonio di strade comunali.		
dimostrazione della fattibilità tecnica e amministrativa	Trattasi di una tipologia d'intervento di viabilità cat. OG3; l'Ente attuatore è attrezzato per la gestione dell'appalto; per la realizzazione sono previsti 5 mesi; la gestione / rendicontazione della spesa richiede, complessivamente, 2 mesi		
costo complessivo	83.216,17		
di cui fondo regionale montagna	83.216,17		(100 %)
di cui risorse Comune	0,00		(0 %)
di cui altre risorse (specificare ...)	0,00		(0 %)
cronoprogramma	2018	2019	2020
spesa totale prevista	83.216,17		

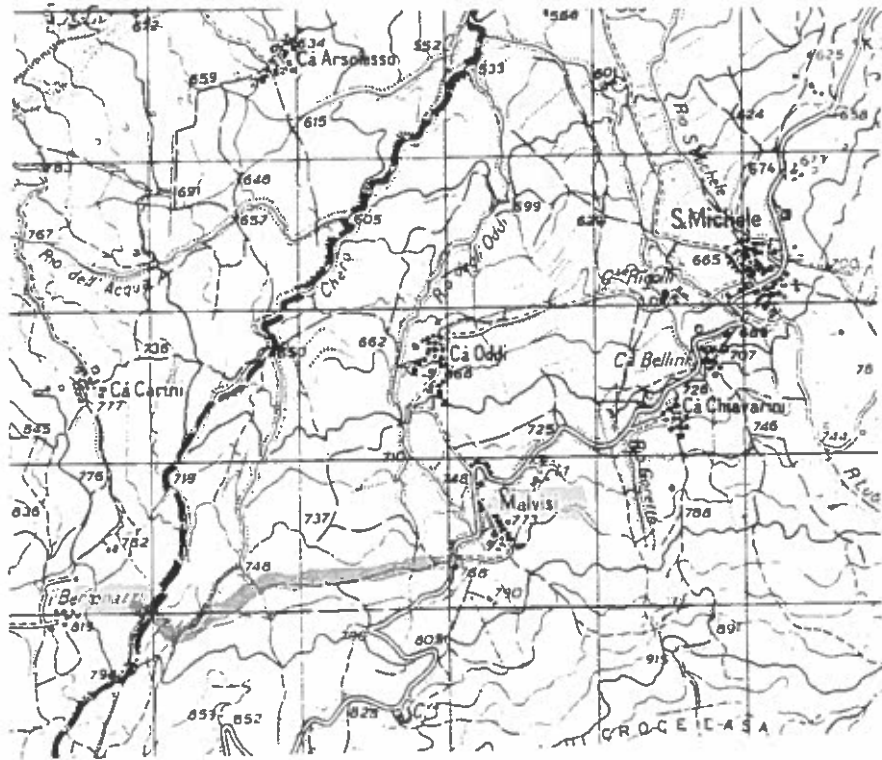
scheda progetto annualità 2019

comune	UNIONE COMUNI MONTANIA ALTA VAL D'ARDA		
titolo	Manutenzione straordinaria delle strade: * Malvisi-Bertonazzi e Gazzola in Comune di Morfasso (Lotto "a"); * Di collegamento delle frazioni Podaroli, Gandolfi, Bertoni, Martani e Vigoleno con la Strada Provinciale n. 12 in Comune di Vernasca – I° Stralcio (Lotto "b").		
dimostrazione carattere d'investimento pubblico	L'intervento di configura come manutenzione straordinaria di una tratta di strade comunali, oggi in gran parte ammalorate, allo scopo di ammodernamento e riqualificare i collegamenti di importanti frazioni coi capoluoghi.		
localizzazione dell'intervento	Le arterie stradali segnalate sono diffuse su un territorio assai vasto che riguarda i Comuni di Morfasso e Vernasca e per la localizzazione degli interventi si rimanda alle planimetrie allegate.		
descrizione dell'intervento	Gli interventi consistono in: * scarifiche di pavimentazioni degradate; * preparazioni del fondo e risagomature della sezione; * pavimentazione ex-novo in bitumato; * riprese di brevi tratte ammalorate; * riprofilatura cunette stradali (localmente).		
risultati attesi	Riqualificazione generale del patrimonio di strade comunali.		
dimostrazione della fattibilità tecnica e amministrativa	Trattasi di una tipologia d'intervento di viabilità cat. OG3; l'Ente attuatore è attrezzato per la gestione dell'appalto; per la realizzazione sono previsti 3 mesi; la gestione / rendicontazione della spesa richiede, complessivamente, 2 mesi		
costo complessivo		55.477,45	
di cui fondo regionale montagna		55.477,45	(100 %)
di cui risorse Comune		0,00	(0 %)
di cui altre risorse (specificare ...)		0,00	(0 %)
cronoprogramma	2018	2019	2020
spesa totale prevista		55.477,45	

scheda progetto annualità 2020

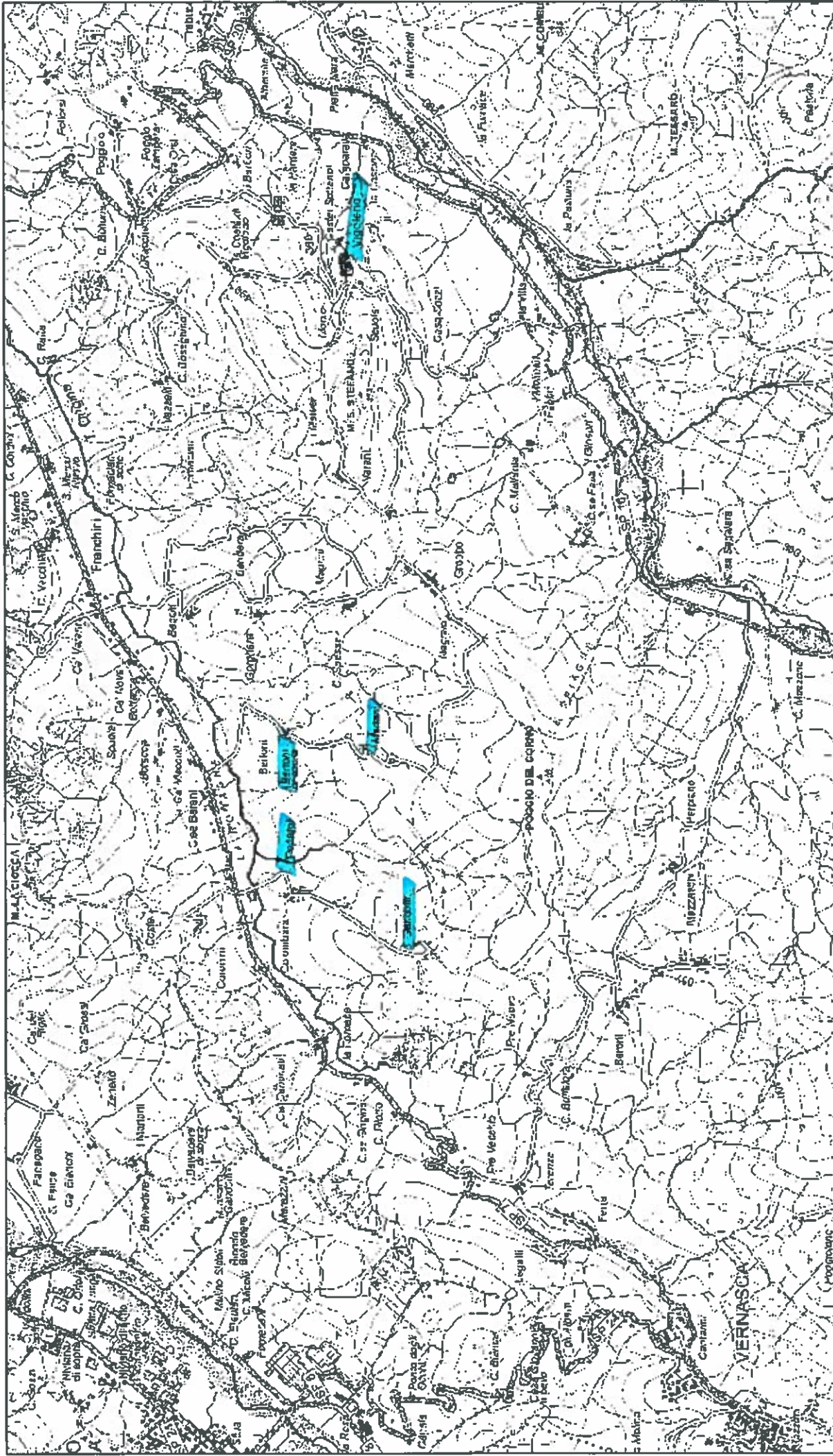
comune	UNIONE COMUNI MONTANI ALTA VAL D'ARDA		
titolo	Manutenzione straordinaria delle strade: * Pedina-Casali, Monastero e capoluogo in Comune di Morfasso (Lotto "a"); * Di collegamento delle frazioni Podaroli, Gandolfi, Bertoni, Martani e Vigoleno con la Strada Provinciale n. 12 in Comune di Vernasca – I° Stralcio (Lotto "b").		
dimostrazione carattere d'investimento pubblico	L'intervento di configura come manutenzione straordinaria di una tratta di strade comunali, oggi in gran parte ammalorate, allo scopo di ammodernamento e riqualificare i collegamenti di importanti frazioni coi capoluoghi.		
localizzazione dell'intervento	Le arterie stradali segnalate sono diffuse su un territorio assai vasto che riguarda i Comuni di Morfasso e Vernasca e per la localizzazione degli interventi si rimanda alle planimetrie allegate.		
descrizione dell'intervento	Gli interventi consistono in: * scarifiche di pavimentazioni degradate; * preparazioni del fondo e risagomatura della sezione; * pavimentazione <i>ex-novo</i> in bitumato; * riprese di brevi tratte ammalorate; * riprofilatura cunette stradali (localmente).		
risultati attesi	Riqualificazione generale del patrimonio di strade comunali.		
dimostrazione della fattibilità tecnica e amministrativa	Trattasi di una tipologia d'intervento di viabilità cat. OG3; l'Ente attuatore è attrezzato per la gestione dell'appalto; per la realizzazione sono previsti 3 mesi; la gestione / rendicontazione della spesa richiede, complessivamente, 2 mesi		
costo complessivo	55.477,45		
di cui fondo regionale montagna	55.477,45		(100 %)
di cui risorse Comune	0,00		(0 %)
di cui altre risorse (specificare...)	0,00		(0 %)
cronoprogramma	2018	2019	2020
spesa totale prevista			55.477.45







# Ortofoto in Emilia-Romagna 1



maggio 15, 2018

1:25.000



REGIONE EMILIA-ROMAGNA

UNIONE COMUNI MONTANI ALTA VAL D'ARDA

Piazza del Municipio - 29014 - Castell'Arquato (PC)

LEGGE REGIONALE N. 2/04 E.S.M.I.

"Legge per la Montagna"

=====

**PROGRAMMA TRIENNALE  
DI INVESTIMENTO 2018-2020**

=====

Castell'Arquato, aprile 2018


**RIEPILOGO**

**REDATTO**

Il tecnico Incaricato

Claudio Celaschi

(Resp. U.T. dell'Unione Alta Val Nure)



L'azione programmatica che sostiene il Piano Triennale 2018-2020 non si discosta dal passato e mantiene il criterio secondo il quale il miglioramento e la riqualificazione della viabilità comunale fa da filo conduttore comune a tutte le programmazioni, ove sia stato permesso prima in seno alla estinta Comunità Montana ora all'Unione, di scegliere la tipologia di intervento.

Come già esplicitato nella Relazione Generale Descrittiva del presente Piano, la disponibilità complessiva di € 194.171,07 viene interamente dedicata alla riqualificazione di tratte viarie comunali giudicate "strategiche", come da schede progettuali testé descritte, secondo il prospetto riepilogativo che segue:

---

**OPERE DI RIQUALIFICAZIONE DELLA VIABILITÀ COMUNALE  
A FAVORE DEI COMUNI MONTANI DI MORFASSO E VERNASCA  
IN SENO ALL'UNIONE COMUNI MONTANI ALTA VAL D'ARDA.**

---

ANNUALITÀ IMP. COMPLESS. TIPOLOGIA E LOCALIZZAZIONE DELL'INTERVENTO

20 18	83.216,17	MANUT. STRAORD. STRADE S. MICHELE, CARIGNONE E TERIZZI (MORFASSO) STRADA GRANELLI (VERNASCA)
2019	55.477,45	MANUT. STRAORD. STRADE MALVISI-BERTONAZZI E GAZZOLA (MORFASSO) "Strade comunali di collegamento delle frazioni PODAROLI, GANDOLFI, BERTONI, MARTANI E VIGOLENO con la S.P. N. 12 in Comune di Vernasca - I° Stralcio"
2020	55.477,45	MANUT. STRAORD. STRADE PEDINA, CASALI, MONASTERO, E CAPOLUOGO (MORFASSO) E "Strade comunali di collegamento delle frazioni PODAROLI, GANDOLFI, BERTONI, MARTANI E VIGOLENO con la S.P. N. 12 in Comune di Vernasca - II° Stralcio"

## UNIONE COMUNI MONTANI ALTA VAL D'ARDA -Programma Triennale Investimenti 20 18-2020 - Scheda riassuntiva

comune	Titolo	Spesa totale prevista	Fondo regionale montagna	%	Risorse Comune	%	Altre risorse	%	Spesa totale anno 2018	Spesa totale anno 2019	Spesa totale anno 2020	
Unione Comuni Montani Alta Val d'Arda	Manutenzione straordinaria di alcune strade comunali dei Comuni di Morfasso e di Vernasca		194.171,07	100	0,000	0	0,000	0	83.216,17	55.477,45	55.477,45	
Totale										83.216,17	55.477,45	55.477,45